

Equip escombra

Un equip escombra sortirà de Sant Vicenç dels Horts després de tancar la sortida i anirà fins a la placeta Vicenç Albert Ballester/pg. Lluís Companys (Barcelona). Si aquest equip arriba a aquest control abans de les 13:30 hores s'esperarà a aquesta hora i a continuació es tancarà el control per als que facin l'itinerari mitjà i el llarg i sortirà un segon equip escombra fins a Badalona.

Si a les 13:30 hores no ha arribat l'equip escombra, es tancarà el control per als que facin l'itinerari mitjà i el llarg i sortirà el segon equip escombra cap a Badalona.

A partir de les 13:30 h a tots els participants que arribin a la placeta Vicenç Albert Ballester/pg. Lluís Companys (Barcelona) se'ls farà la lectura del codi de barres del carnet i oficialment no podran continuar la caminada, si ho fan serà per al seu compte i sabent que no trobaran la senyalització, ni els controls de pas i d'avituallament i que darrera seu no hi ha ningú que els pugui donar una informació en cas necessari.

Els punts de control i els d'arribada es tancaran a l'hora establerta o quan hi arribi l'equip Escombra, encara que sigui abans de l'hora límit establerta.

BARNATRESC



Senyalització

Serà l'habitualde les camina-es del Barnatresc, és a dir, serà a base defletxes de plàstic.



RESIDUS=ZERO

L'organització del Barnatresc vol continuar contribuint a la campanya de reducció/eliminació de residus i més concretament dels envasos de plàstic usats en el subministrament de l'aigua que es dona les caminades. Tot seguint en aquest objectiu, a partir de la caminada del gener sols se subministra l'aigua a les persones que portin un envàs propi (got, cantimplota, etc).

ADVERTIMENTS

• L'Ajuntament de Barcelona, l'UTE Associació d'Entitats Excursionistes del Barcelonès i Airun i l'Associació Excursionista d'Etnografia i Folklore, no es fan responsables en cap aspecte dels danys i/o perjudicis que els caminadors es puguin causar a si mateixos i/o terceres persones

• La direcció de la caminada podrà no autoritzar la participació a aquelles persones que el seu equipament i/o que les seves condicions físiques no responguin, segons el seu criteri, als mínims que la caminada requereix.

En cas de necessitat podeu trucar al telèfon: 616 672 173

BARNATRESC



CAMINADA PER LA VIA AUGUSTA

19/04/2026

Del Llobregat al Besòs

(Sant Vicenç dels Horts, Cornellà de Llobregat, L'Hospitalet de Llobregat, Barcelona, Sant Adrià de Besòs i Badalona).

Hi ha tres opcions qualsevol de les tres computa per al pin anual)

- 1) Itinerari llarg (32 km aprox.)- Comprèn tot el recorregut entre Sant Vicenç dels Horts i Badalona.
- 2) Itinerari mitjà (20 km aprox.)- És el primer tram de la caminada comprès entre Sant Vicenç dels Horts i la placeta Vicenç Albert Ballester/pg. Lluís Companys (Barcelona).
- 3) Itinerari curt (11,0 km aprox.): És el segon tram de la caminada comprès entre la placeta Vicenç Albert Ballester/pg. Lluís Companys de Barcelona i Badalona.

Nota: No hi ha inscripció prèvia, per a la participació a la caminada, solament cal presentar-se amb el carnet Barnatresc al punt de sortida elegit a l'hora establerta per a cada itinerari.

Avituallament

Com que no hi ha inscripció prèvia l'organització no pot saber amb anticipació el nombre de participants que hi haurà, per tant, la distribució de líquids i/o sòlids s'efectuarà mentre hi hagi disponibilitat de les previsions efectuades. Els participants hauran de proveir-se, segons les seves necessitats, de l'aigua i el menjar necessari per realitzar l'activitat, ja que el que es pugui donar al llarg de l'itinerari són solament ingestes de manteniment.

Serveis

A la sortida de Sant Vicenç dels Horts hi haurà lectors i serveis mèdics.

A la placeta Vicenç Albert Ballester/pg. Lluís Companys hi haurà lectors, WC i serveis mèdics.

Als punts de control hi haurà lectors, aigua, serveis mèdics, avituallament i WC.

Als punts d'arribada hi haurà serveis mèdics, WC i aigua.



ITINERARI CURT

FITXA TÈCNICA

Lloc de sortida: Placeta Vicenç Albert Ballester/pg. Lluís Companys de Barcelona (Metro L1 estació Arc de Triomf).

Hora de sortida: de les 9:00 a les 9:30 h.

Lloc d'arribada: Pl. Pompeu Fabra de Badalona (Metro L2 Pompeu Fabra).

Hora límit d'arribada: 16.00 hores

Distància: 11,0 km aprox.

Durada aproximada: 3:00 h

Control i avituallament: Fòrum (11:00-15:00 h).

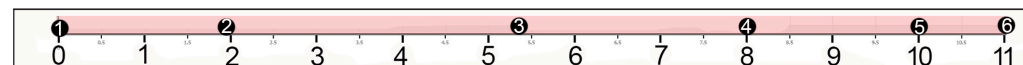
Recorregut previst: Placeta Vicenç Albert Ballester/pg. Lluís Companys, pg. Pujades, av. Bogatell, pl. Tirant lo Blanc, parc de la Nova Icària, pg. Marítim del Bogatell, complex Esportiu de la Mar Bella, c. Bac de Roda, parc del Maresme, pl. Fraternitat (Fòrum) (control), pl. Leonardo da Vinci (Fòrum), c. de la Pau, av. Francesc Botey, parc de la Pau, desembocadura del riu Besòs, av. Eduard Maristany, parc del Litoral de Sant Adrià de Besòs, les Tres Xemeneies, pg. del Mare Nostrum, c. Mar Jònica, av. Eduard Maristany, port de Badalona, Pont del Petroli, c. Sant Ignasi de Loiola i pl. Pompeu Fabra (Badalona).

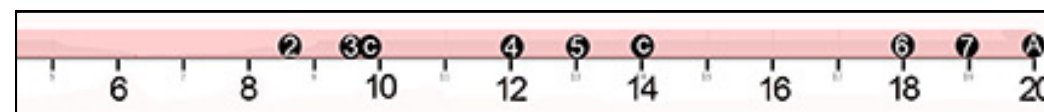
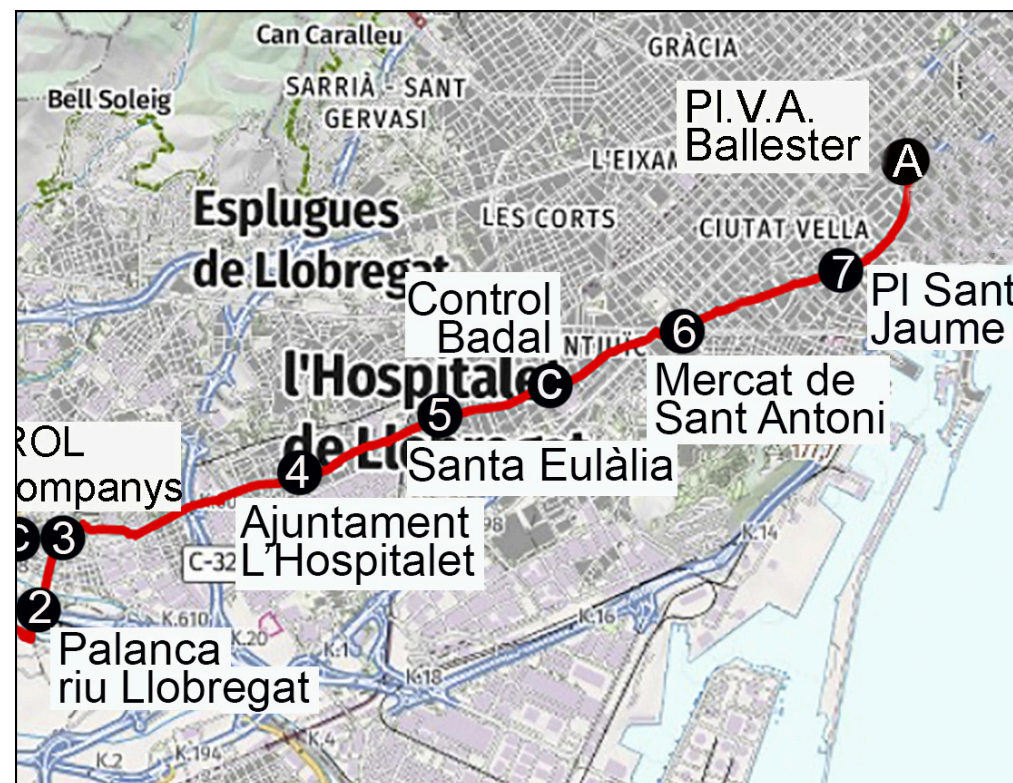

PROPERES CAMINADES

17 de maig.- Caminada de l'Olimpisme

14 de juny.- Caminada a l'Àrea Metropolitana de Barcelona (Badalona)

11/12 de juliol.- Caminada Nocturna a la Façana Marítima





Recorregut previst: Sant Vicenç dels Horts, c. Primer de Maig, c. Nou, parc de Can Sabat, pas sota la rotonda, pilar de la Passera, camí paral·lel a la riera de Torrelles, pas sota l'autopista A-2, pas sota les vies de l'AVE, camí en paral·lel al riu Llobregat i les vies del tren, pas sota la B-23, pas sota les vies del tren, pas sota la C-245, pas sota les vies del tren, passera sobre el riu Llobregat, pas sobre l'A-2, c. Verge de Montserrat, pl. Lluís Companys (**control**), c. Menéndez y Pelayo, parc Rosa Sensat, av. dels Alps, rotonda av. de la Fama, carretera de l'Hospitalet (B-200), c. Major, Ajuntament de L'Hospitalet de Llobregat, c. Major, c. Enric Prat de la Riba, pl. Mestre Clavé, c. Enric Prat de la Riba, pas sota les vies del tren, c. Santa Eulàlia, Santa Eulàlia de Provençana, rambla Badal/constitució (**control**) (Barcelona), c. Constitució, c. Gavà, carretera de la Bordeta, pl. Espanya, av. Paral·lel, av. Mistral, c. Tamarit, mercat de Sant Antoni, c. Urgell, c. Sant Antoni Abat, pl. del Padró, c. Hospital, Pla de la Boqueria, c. Boqueria, c. del Call, pl. Sant Jaume, baixada Llibreteria, c. Boria, pl. de la Llana, c. Corders, c. Carders, pl. Sant Agustí Vell, c. Portal Nou, placeta Vicenç Albert Ballester/pg. Lluís Companys.

ITINERARI MITJÀ

FITXA TÈCNICA

Lloc de sortida: Sant Vicenç dels Horts (Davant de l'Estació de Ferrocarrils Catalans línies R5 - R6 - R50 - R60 - S3 - S4 - S8 - S9).

Hora de sortida: de les 8:00 a les 8:30 h.

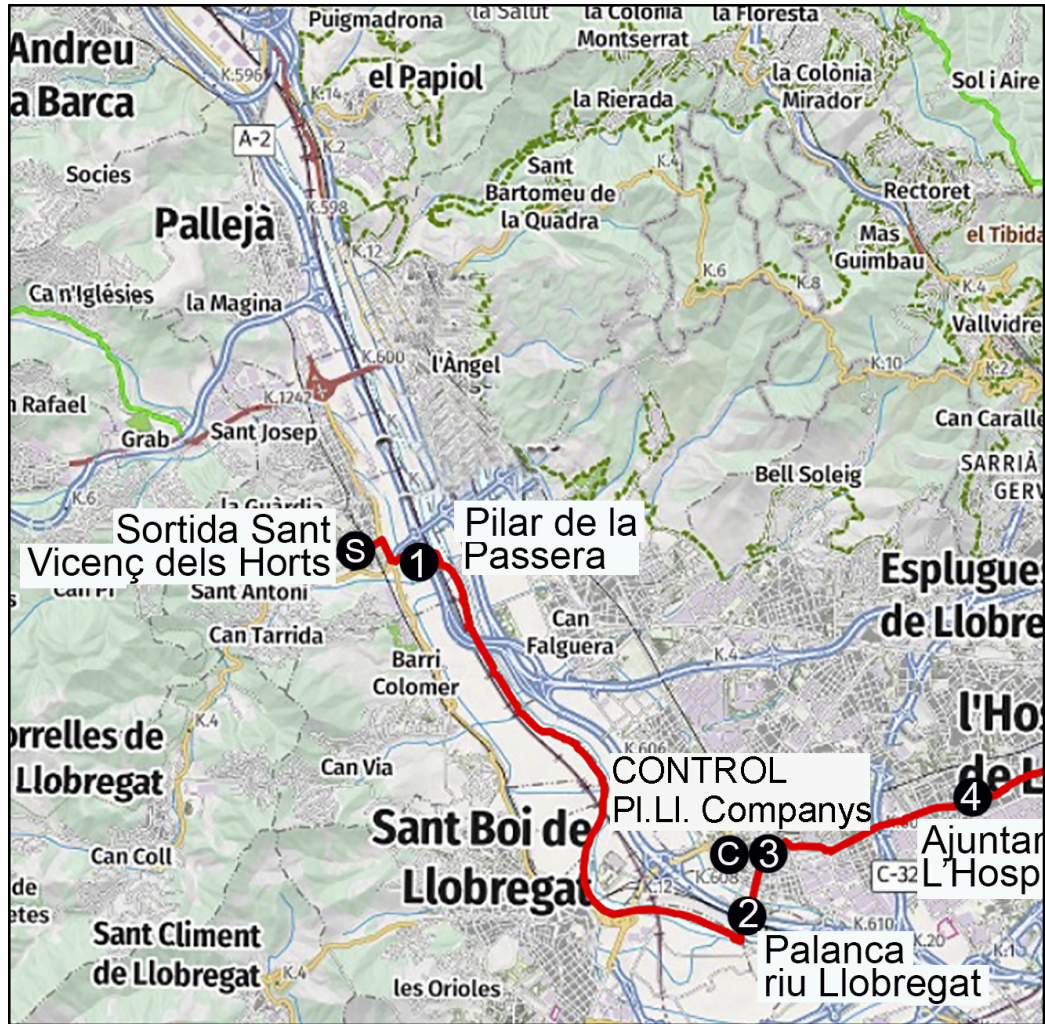
Lloc d'arribada: placeta Vicenç Albert Ballester/pg. Lluís Companys (Metro L1 estació Arc de Triomf).

Hora límit d'arribada: 13:30 hores

Distància: 20,0 km aprox.

Durada aproximada: 6 h

Controls ambavituallament: Pl. Lluís Companys de Cornellà (9.30-11:00 h) i rambla Badal/Constitució (Barcelona) (11:00- 12:00 h).



Lloc de sortida: Sant Vicenç dels Horts (Davant de l'Estació Ferrocarrils Catalans línies R5 - R6 - R50 - R60 - S3 - S4 - S8 - S9).

Hora de sortida: de les 8:00 a les 8:30 h.

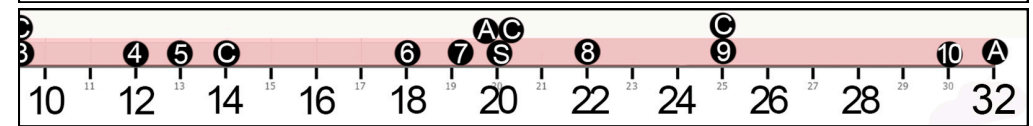
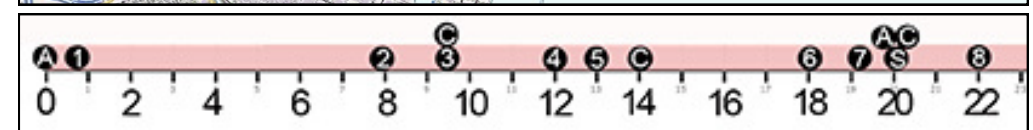
Lloc d'arribada: Badalona (pl. Pompeu Fabra (Metro L2 pl. Pompeu Fabra).

Distància: 31,0 km aprox. **Hora límit d'arribada:** 17:00 hores

Durada aproximada: 8,00 h

Controls amb avituallament: Pl. Lluís Companys de Cornellà (9:30-11:00 h), rambla Badal/Constitució (11:00-12:00 h), pl. Vicenç Albert Ballester/pg. Lluís Companys (12:00-13:30 h) i Fòrum (Barcelona) (13:00-15:00 h).

Recorregut previst: Sant Vicenç dels Horts, c. Primer de Maig, c. Nou, parc de Can Sabat, pas sota la rotonda, pilar de la Passera, camí paral·lel a la riera de Torrelles, pas sota l'autopista A-2, pas sota les vies de l'AVE, camí en paral·lel al riu Llobregat i les vies del tren, pas sota la B-23, pas sota les vies del tren, pas sota la C-245, pas sota les vies del tren, passera sobre el riu Llobregat, pas sobre l'A-2, c. Verge de Montserrat, pl. Lluís Companys (**control**), c. Menéndez y Pelayo, parc Rosa Sensat, av. dels Alps, rotonda av. de la Fama, carretera de l'Hospitalet (B-200), c. Major, Ajuntament de L'Hospitalet de Llobregat, c. Major, c. Enric Prat de la Riba, pl. Mestre Clavé, c. Enric Prat de la Riba, pas sota les vies del tren, c. Santa Eulàlia, Santa Eulàlia de Provençana, rambla Badal/Constitució (**control**)



(Barcelona), c. Constitució, c. Gavà, carretera de la Bordeta, pl. Espanya, av. Paral·lel, av. Mistral, c. Tamarit, mercat de Sant Antoni, c. Urgell, c. Sant Antoni Abat, pl. del Padró, c. Hospital, Pla de la Boqueria, c. Boqueria, c. del Call, pl. Sant Jaume, Baixada Llibreteria, c. Boria, pl. de la Llana, c. Corders, c. Carders, pl. Sant Agustí Vell, c. Portal Nou, placeta Vicenç Albert Ballester/pg. Lluís Companys (**control**), pg. Pujades, av. Bogatell, pl. Tirant lo Blanc, parc de la Nova Icària, pg. Marítim del Bogatell, complex Esportiu de la Mar Bella, c. Bac de Roda, parc del Maresme, pl. Leonardo da Vinci (Fòrum) pl. Leonardo da Vinci (Fòrum), c. de la Pau, av. Francesc Botey, parc de la Pau, desembocadura del riu Besòs, av. Eduard Maristany, parc del Litoral de Sant Adrià de Besòs, les Tres Xemeneies, pg. del Mare Nostrum, c. Mar Jònica, av. Eduard Maristany, port de Badalona, Pont del Petrol, c. Sant Ignasi de Loiola i pl. Pompeu Fabra (Badalona).

ATENCIÓ: El control de la placeta Vicenç Albert Ballester (Barcelona) es tancarà, per als que facin aquest itinerari, a les 13:30 hores. Qui hi arribi més tard oficialment no podrà continuar a la caminada.